

ОПИСАНИЕ МЕСТОПОЛОЖЕНИЯ ГРАНИЦ

Публичный сервитут для объекта: «Комплексная реконструкция участка БМО 81 км- Дмитров-Икша-Поварово Московской ж.д.» титул «Реконструкция участка Наугольный (искл.)- Желтиково (искл.)» входящий в состав строительства II главного железнодорожного пути общего пользования протяженностью 59,1 км на участке пост 81 км –Яхрома»

(наименование объекта, местоположение границ которого описано (далее - объект)

Раздел 1

| Сведения об объекте | | |
|---------------------|---|---|
| № п/п | Характеристики объекта | Описание характеристик |
| 1 | 2 | 3 |
| 1 | Местоположение объекта | Московская область, Сергиево-Посадский городской округ |
| 2 | Площадь объекта ± величина погрешности определения площади ($P \pm \Delta P$) | 1033 м² ± 11 м² |
| 3 | Иные характеристики объекта | Вид объекта реестра границ: Зона с особыми условиями использования территории. Публичный сервитут в целях размещения сетей НВК для реализации объекта железнодорожного транспорта общего пользования федерального значения «Комплексная реконструкция участка БМО 81 км- Дмитров-Икша-Поварово Московской ж.д.» титул «Реконструкция участка Наугольный (искл.)- Желтиково (искл.)» входящий в состав строительства II главного железнодорожного пути общего пользования протяженностью 59,1 км на участке пост 81 км –Яхрома» сроком на 10 лет .Обладатель публичного сервитута: Открытое акционерное общество "РЖД" (ИНН 7708503727, ОГРН 1037739877295), почтовый адрес: 170174, г. Москва, вн.тер.г. муниципальный округ Басманный, ул.Новая Басманная, д.2/1, стр.1, адрес электронной почты:fax@css.rzd.ru |

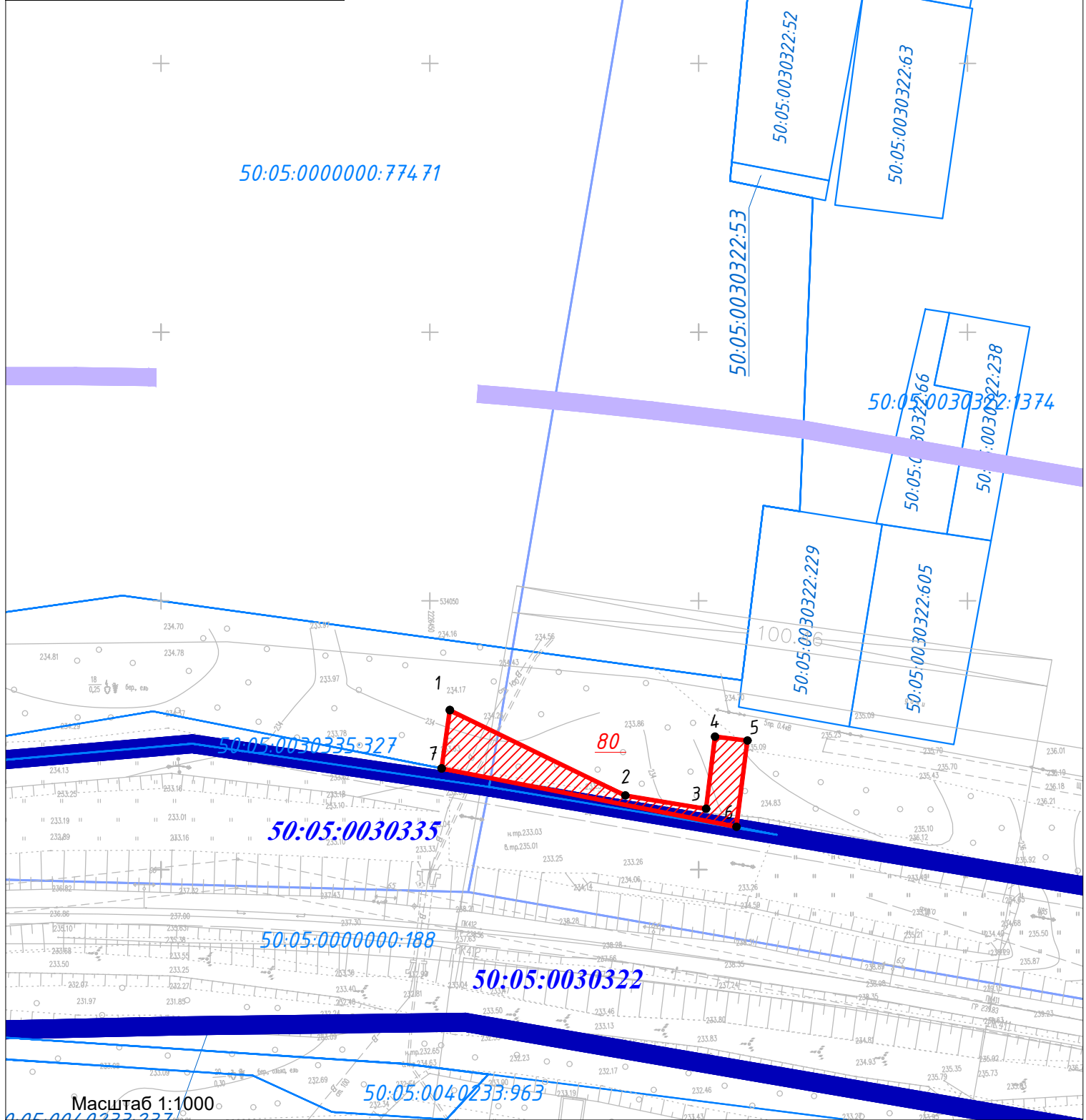
Раздел 2

Сведения о местоположении границ объекта





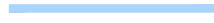

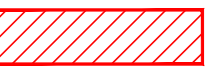

| 1. Система координат МСК-50, зона 2 | | | | | |
|--|---------------|--------------|---|--|--|
| 2. Сведения о характерных точках границ объекта | | | | | |
| Обозначение характерных точек границ | Координаты, м | | Метод определения координат характерной точки | Средняя квадратическая погрешность положения характерной точки (M _t), м | Описание обозначения точки на местности (при наличии) |
| | X | Y | | | |
| 1 | 2 | 3 | 4 | 5 | 6 |
| — | — | — | — | — | — |
| 3. Сведения о характерных точках части (частей) границы объекта | | | | | |
| 1 | 2 | 3 | 4 | 5 | 6 |
| Контур 80 | | | | | |
| 1 | 534 029,66 | 2 226 453,71 | Аналитический метод | 0,10 | Нет закрепления |
| 2 | 534 013,80 | 2 226 486,32 | | 0,10 | |
| 3 | 534 011,32 | 2 226 501,34 | | 0,10 | |
| 4 | 534 024,76 | 2 226 503,03 | | 0,10 | |
| 5 | 534 024,02 | 2 226 509,04 | | 0,10 | |
| 6 | 534 007,98 | 2 226 506,99 | | 0,10 | |
| 7 | 534 018,84 | 2 226 452,16 | | 0,10 | |
| 1 | 534 029,66 | 2 226 453,71 | | 0,10 | |
| Контур 82 | | | | | |
| 1 | 533 957,61 | 2 226 494,91 | Аналитический метод | 0,10 | Нет закрепления |
| 2 | 533 957,01 | 2 226 499,68 | | 0,10 | |
| 3 | 533 953,66 | 2 226 499,32 | | 0,10 | |
| 4 | 533 940,04 | 2 226 497,86 | | 0,10 | |
| 5 | 533 940,82 | 2 226 493,11 | | 0,10 | |
| 6 | 533 945,20 | 2 226 493,58 | | 0,10 | |
| 7 | 533 943,25 | 2 226 478,76 | | 0,10 | |
| 8 | 533 934,65 | 2 226 477,58 | | 0,10 | |
| 9 | 533 935,19 | 2 226 473,64 | | 0,10 | |
| 10 | 533 946,87 | 2 226 475,24 | | 0,10 | |
| 11 | 533 949,39 | 2 226 494,03 | | 0,10 | |
| 12 | 533 953,81 | 2 226 494,50 | | 0,10 | |
| 1 | 533 957,61 | 2 226 494,91 | | 0,10 | |
| Контур 84 | | | | | |
| 1 | 533 959,15 | 2 226 896,22 | Аналитический метод | 0,10 | Нет закрепления |
| 2 | 533 958,30 | 2 226 901,96 | | 0,10 | |
| 3 | 533 950,49 | 2 226 900,67 | | 0,10 | |
| 4 | 533 950,59 | 2 226 894,92 | | 0,10 | |
| 1 | 533 959,15 | 2 226 896,22 | | 0,10 | |
| Контур 85 | | | | | |
| 1 | 533 892,12 | 2 226 880,64 | Аналитический метод | 0,10 | Нет закрепления |
| 2 | 533 888,73 | 2 226 896,35 | | 0,10 | |
| 3 | 533 873,49 | 2 226 893,32 | | 0,10 | |
| 4 | 533 860,72 | 2 226 890,78 | | 0,10 | |
| 5 | 533 863,33 | 2 226 875,60 | | 0,10 | |
| 6 | 533 876,50 | 2 226 878,20 | | 0,10 | |
| 1 | 533 892,12 | 2 226 880,64 | | 0,10 | |

Схема расположения границ публичного сервитута на землях кадастрового квартала 50:05:0030335, 50:05:0030322

| Имя точки | X, м | Y, м |
|------------------|-----------|------------|
| Площадь 344 кв.м | | |
| 1 | 534029,66 | 2226453,71 |
| 2 | 534013,8 | 2226486,32 |
| 3 | 534011,32 | 2226501,34 |
| 4 | 534024,76 | 2226503,03 |
| 5 | 534024,02 | 2226509,04 |
| 6 | 534007,98 | 2226506,99 |
| 7 | 534018,84 | 2226452,16 |
| 1 | 534029,66 | 2226453,71 |



Условные обозначения

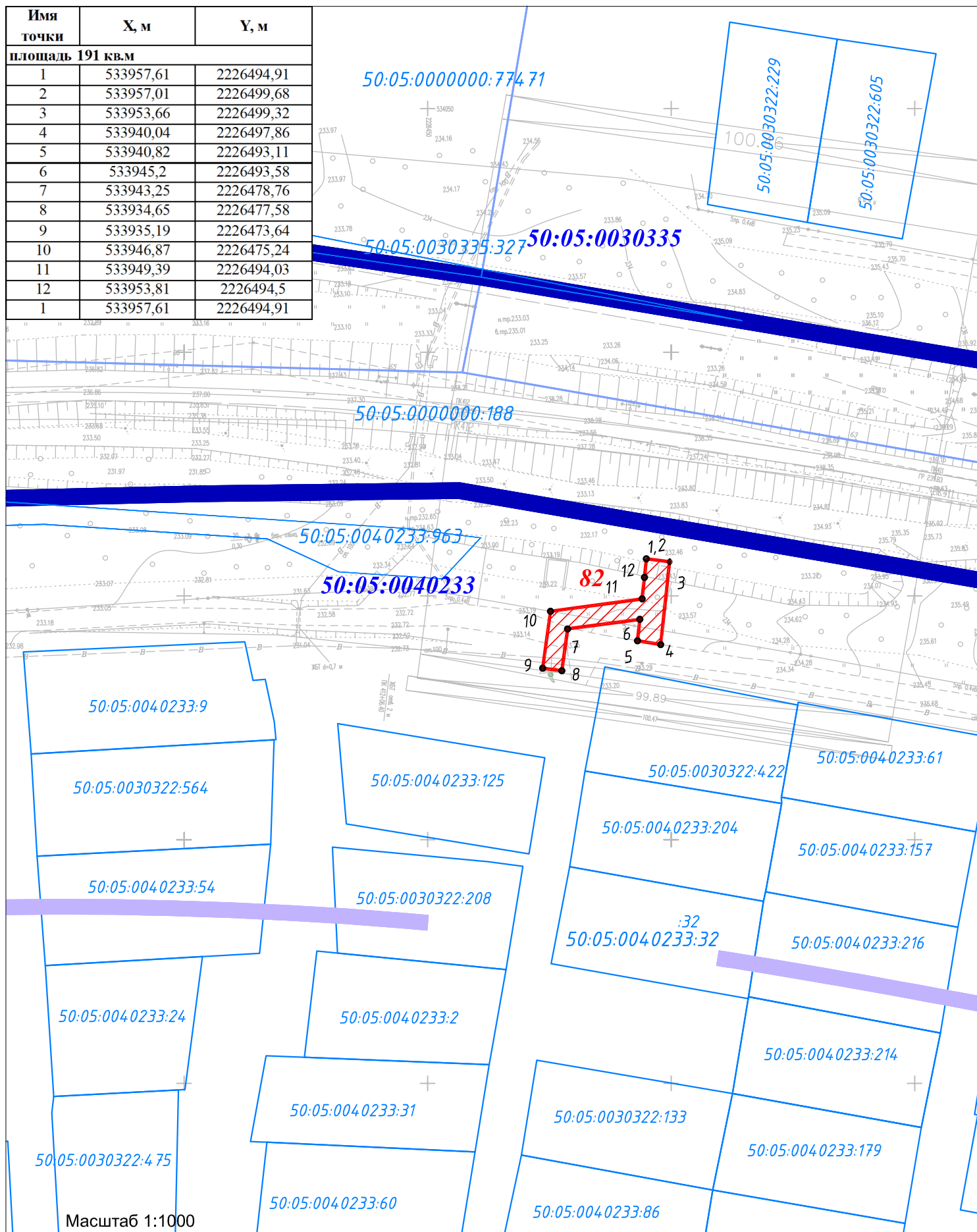
-  Границы территории, в отношении которой осуществляется подготовка проекта планировки
-  Границы полос отвода существующей железнодорожной линии федерального значения
-  Границы зоны планируемого размещения линейного объекта федерального значения
-  Границы зоны планируемого размещения предоставляемой во временное пользование на период реконструкции
-  Границы кадастровых кварталов
- 50:05:0030322**
50:05:0030335 Номера кадастровых кварталов
-  Границы земельных участков зарегистрированных в ЕГРН
- 50:05:0000000:201** Кадастровые номера земельных участков зарегистрированных в ЕГРН
-  Граница публичного сервитута
- 80** Условный номер контура публичного сервитута, устанавливаемого в целях, предусмотренных статьей 39.37 ЗК РФ
- 1** • Поворотная точка границы образуемого сервитута
-  Границы земельного участка 50:05:0000000:201

* Местоположение границы земельного участка с кадастровым номером 50:05:0000000:201 не установлено в соответствии с требованиями земельного законодательства. Границы земельного участка 50:05:0000000:201 (50:05:0000002:0015) отражены в соответствии с договором аренды №49/09-Р от 01.12.2009 и актуальными сведениями ЕГРН.

Масштаб 1:1000
Система координат МСК-50, зона2

Схема расположения границ публичного сервитута на землях кадастрового квартала 50:05:0040233









| Имя точки | X, м | Y, м |
|------------------|-----------|------------|
| площадь 191 кв.м | | |
| 1 | 533957,61 | 2226494,91 |
| 2 | 533957,01 | 2226499,68 |
| 3 | 533953,66 | 2226499,32 |
| 4 | 533940,04 | 2226497,86 |
| 5 | 533945,82 | 2226493,11 |
| 6 | 533945,2 | 2226493,58 |
| 7 | 533943,25 | 2226478,76 |
| 8 | 533934,65 | 2226477,58 |
| 9 | 533935,19 | 2226473,64 |
| 10 | 533946,87 | 2226475,24 |
| 11 | 533949,39 | 2226494,03 |
| 12 | 533953,81 | 2226494,5 |
| 1 | 533957,61 | 2226494,91 |



Масштаб 1:1000

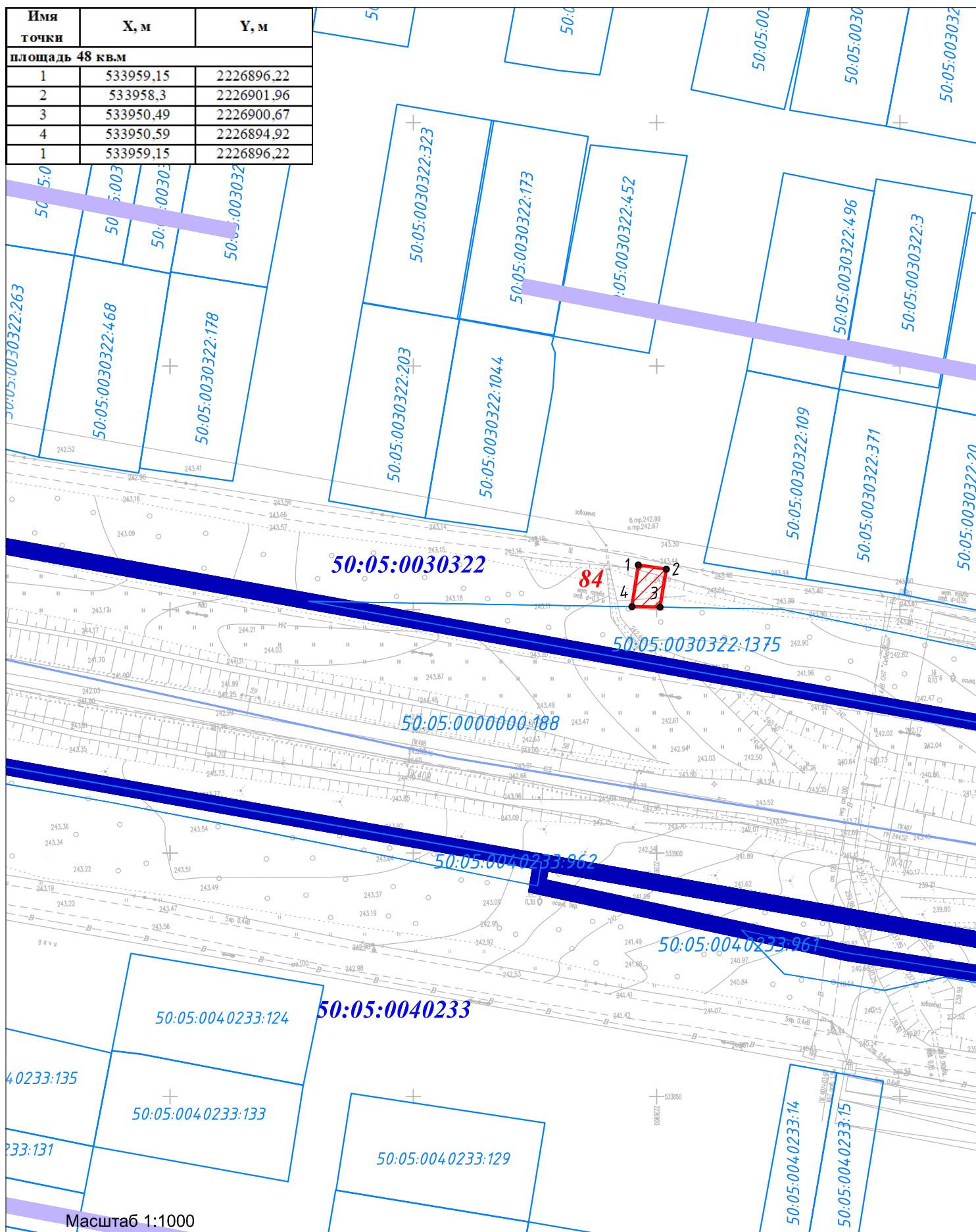
Система координат МСК-50, зона2

Условные обозначения

-  Границы территории, в отношении которой осуществляется подготовка проекта планировки
-  Границы полос отвода существующей железнодорожной линии федерального значения
-  Границы зоны планируемого размещения линейного объекта федерального значения
-  Границы зоны планируемого размещения предоставляемой во временное пользование на период реконструкции
-  Границы кадастровых кварталов
- 50:05:0040233** Номера кадастровых кварталов
-  Границы земельных участков зарегистрированных в ЕГРН
- 50:05:0000000:201** Кадастровые номера земельных участков зарегистрированных в ЕГРН
-  Граница публичного сервитута
- 82** Условный номер контура публичного сервитута, устанавливаемого в целях, предусмотренных статьей 39.37 ЗК РФ
- 1** • Поворотная точка границы образуемого сервитута
-  Границы земельного участка 50:05:0000000:201







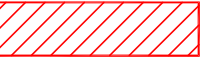

* Местоположение границы земельного участка с кадастровым номером 50:05:0000000:201 не установлено в соответствии с требованиями земельного законодательства.
Границы земельного участка 50:05:0000000:201 (50:05:0000002:0015) отражены в соответствии с договором аренды №49/09-Р от 01.12.2009 и актуальными сведениями ЕГРН.

Схема расположения границ публичного сервитута на землях кадастрового квартала 50:05:0030322



| Имя точки | X, м | Y, м |
|-----------------|-----------|------------|
| площадь 48 кв.м | | |
| 1 | 533959,15 | 2226896,22 |
| 2 | 533958,3 | 2226901,96 |
| 3 | 533950,49 | 2226900,67 |
| 4 | 533950,59 | 2226894,92 |
| 1 | 533959,15 | 2226896,22 |

Условные обозначения

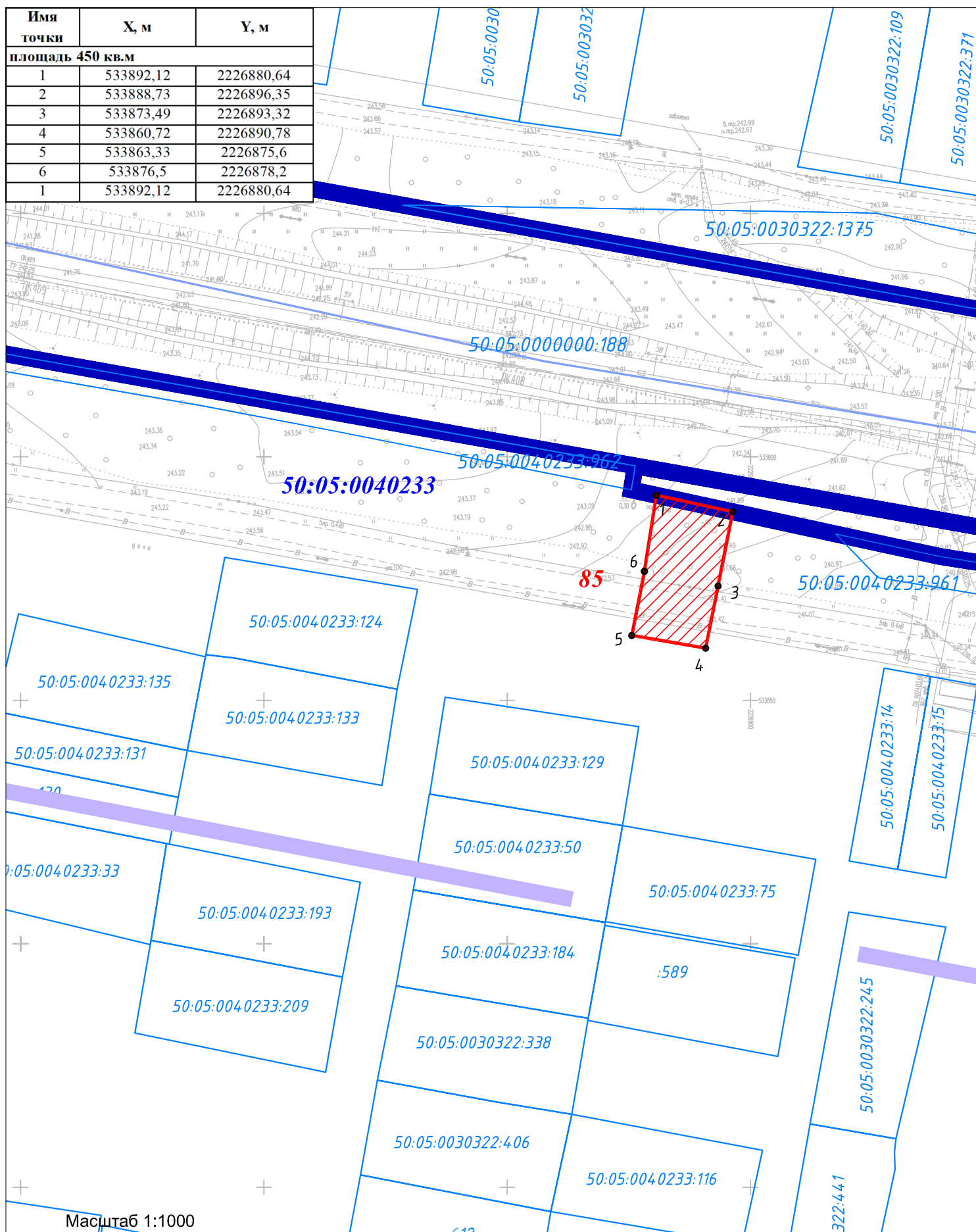
-  Границы территории, в отношении которой осуществляется подготовка проекта планировки
-  Границы полос отвода существующей железнодорожной линии федерального значения
-  Границы зоны планируемого размещения линейного объекта федерального значения
-  Границы зоны планируемого размещения предоставляемой во временное пользование на период реконструкции
-  Границы кадастровых кварталов
- 50:05:0030322** Номера кадастровых кварталов
-  Границы земельных участков зарегистрированных в ЕГРН
- 50:05:0000000:188** Кадастровые номера земельных участков зарегистрированных в ЕГРН
-  Граница публичного сервитута
- 84** Условный номер контура публичного сервитута, устанавливаемого в целях, предусмотренных статьей 39.37 ЗК РФ
- 1** • Поворотная точка границы образуемого сервитута
-  Границы земельного участка 50:05:0000000:201

* Местоположение границы земельного участка с кадастровым номером 50:05:0000000:201 не установлено в соответствии с требованиями земельного законодательства. Границы земельного участка 50:05:0000000:201 (50:05:0000002:0015) отражены в соответствии с договором аренды №49/09-Р от 01.12.2009 и актуальными сведениями ЕГРН.









Масштаб 1:1000

Система координат МСК-50, зона2

Схема расположения границ публичного сервитута на землях кадастрового квартала 50:05:0040233



Условные обозначения

-  Границы территории, в отношении которой осуществляется подготовка проекта планировки
-  Границы полос отвода существующей железнодорожной линии федерального значения
-  Границы зоны планируемого размещения линейного объекта федерального значения
-  Границы зоны планируемого размещения предоставляемой во временное пользование на период реконструкции
-  Границы кадастровых кварталов
- 50:05:0040233** Номера кадастровых кварталов
-  Границы земельных участков зарегистрированных в ЕГРН
- 50:05:0000000:201** Кадастровые номера земельных участков зарегистрированных в ЕГРН
-  Граница публичного сервитута
- 85** Условный номер контура публичного сервитута, устанавливаемого в целях, предусмотренных статьей 39.37 ЗК РФ
- 1** • Поворотная точка границы образуемого сервитута
-  Границы земельного участка 50:05:0000000:201

* Местоположение границы земельного участка с кадастровым номером 50:05:0000000:201 не установлено в соответствии с требованиями земельного законодательства. Границы земельного участка 50:05:0000000:201 (50:05:0000002:0015) отражены в соответствии с договором аренды №49/09-Р от 01.12.2009 и актуальными сведениями ЕГРН.

Масштаб 1:1000
Система координат МСК-50, зона2