

# ОПИСАНИЕ МЕСТОПОЛОЖЕНИЯ ГРАНИЦ

Публичный сервитут объекта: "Догазификация населенного пункта-д. Запольское, г.о. Сергиев Посад"

наименование объекта, местоположения границ которого описано (далее- объект)

## Раздел 1

Сведения об объекте		
№ п/п	Характеристика объекта	Описание характеристик
1	2	3
1	Местоположение объекта	Московская область, Сергиево-Посадский г.о., д. Запольское
2	Площадь объекта ± величина погрешности определения площади (P±ΔP)	2343,0
3	Иные характеристики объекта	<b>Вид объекта реестра границ: Зона с особыми условиями использования территории</b> <b>Содержание ограничений использования объектов недвижимости в пределах зоны или территории: Публичный сервитут для целей строительства, реконструкции, эксплуатации, капитального ремонта линейных объектов системы газоснабжения, их неотъемлемых технологических частей. Срок установления 49лет. Владелец публичного сервитута: Акционерное Общество "Мособлгаз". Адрес юридического лица: Московская область, город Одинцово, деревня Раздоры, километр 1-й (Рублево-Успенское шоссе тер.), дом 1, корпус Б. Электронная почта: info@mosoblgas.ru</b>

**Раздел 2**

**Сведения о местоположении границ объекта**

1. Система координат МСК-50, зона 2

**2. Сведения о характерных точках границ объекта**

Обозначение характерных точек границ	Координаты, м		Метод определения характерной точки	Средняя квадратичная погрешность положения характерной точки (Mt), м	Описание обозначения точки на местности (при наличии)
	X	Y			
1	2	3	4	5	6
:ЗУ1					
1	558033.7430	2229520.1488	Аналитический метод	0,10	-
2	558037.6875	2229520.6986		0,10	
3	558032.2527	2229561.0823		0,10	
4	558039.9567	2229561.7267		0,10	
5	558042.4014	2229561.0893		0,10	
6	558044.6924	2229562.1726		0,10	
7	558069.6938	2229564.8855		0,10	
8	558034.4000	2229562.1400		0,10	
9	557976.3851	2229549.8891		0,10	
10	557976.2500	2229550.9400		0,10	
11	557970.4641	2229550.9252		0,10	
12	557960.0070	2229548.9252		0,10	
13	557951.5100	2229546.5600		0,10	
14	557954.0712	2229546.9252		0,10	
15	557983.4229	2229546.9252		0,10	
16	558011.5640	2229554.2535		0,10	
17	558028.8178	2229556.6284		0,10	
1	558033.7430	2229520.1488	0,10		
:ЗУ2					
18	557881.5980	2229520.2886	Аналитический метод	0,10	-
19	557882.0171	2229525.0673		0,10	

20	557886.3975	2229527.5458	Аналитический метод	0,10	-
21	557882.4500	2229526.1300		0,10	
22	557876.1412	2229524.3349		0,10	
23	557876.5863	2229522.9120		0,10	
24	557824.5980	2229506.6506		0,10	
25	557823.7382	2229509.4239		0,10	
26	557819.9176	2229508.2395		0,10	
27	557820.7755	2229505.4549		0,10	
28	557819.1409	2229504.9437		0,10	
29	557809.1635	2229504.9805		0,10	
30	557781.4524	2229496.2989		0,10	
31	557733.1253	2229481.7647		0,10	
32	557732.5203	2229483.6148		0,10	
33	557728.6485	2229482.5853		0,10	
34	557729.2809	2229480.5085		0,10	
35	557707.0031	2229473.7247		0,10	
36	557707.7634	2229469.7339		0,10	
37	557809.7134	2229500.9569		0,10	
38	557819.7653	2229500.9479	0,10		
18	557881.5980	2229520.2886	0,10		
:3У3					
39	557675.3955	2229455.4540	Аналитический метод	0,10	-
40	557674.9315	2229457.1597		0,10	
41	557669.7300	2229455.6300		0,10	
42	557661.8111	2229454.3224		0,10	
43	557621.6676	2229447.6938		0,10	
44	557569.3400	2229436.4800		0,10	
45	557568.9800	2229437.8500		0,10	
46	557565.0600	2229437,0300		0,10	
47	557565.3900	2229435.6400		0,10	

48	557525.2147	2229427.0339	Аналитический метод	0,10	-
49	557486.9524	2229407.1844		0,10	
50	557502.8574	2229379.8689		0,10	
51	557503.6102	2229378.7688		0,10	
52	557506.8021	2229381.1869		0,10	
53	557505.9937	2229382.3374		0,10	
54	557492.5108	2229405.5638		0,10	
55	557526.5142	2229423.1169		0,10	
56	557584.2563	2229435.4812		0,10	
57	557669.7786	2229454.0917		0,10	
39	557675.3955	2229455.4540		0,10	
:3У4					
58	557789.5782	2229472.4156	Аналитический метод	0,10	-
59	557788.8542	2229474.5083		0,10	
60	557691.5092	2229442.6574		0,10	
61	557691.9386	2229441.1655		0,10	
62	557728.8300	2229450.5000		0,10	
58	557789.5782	2229472.4156		0,10	

**Сведения о характерных точках (частей) границы объекта**

1	2	3	4	5	6
--	--	--	--	--	-

### Раздел 3

#### Сведения о местоположении измененных (уточненных) границ объекта

1. Система координат МСК-50, зона 2

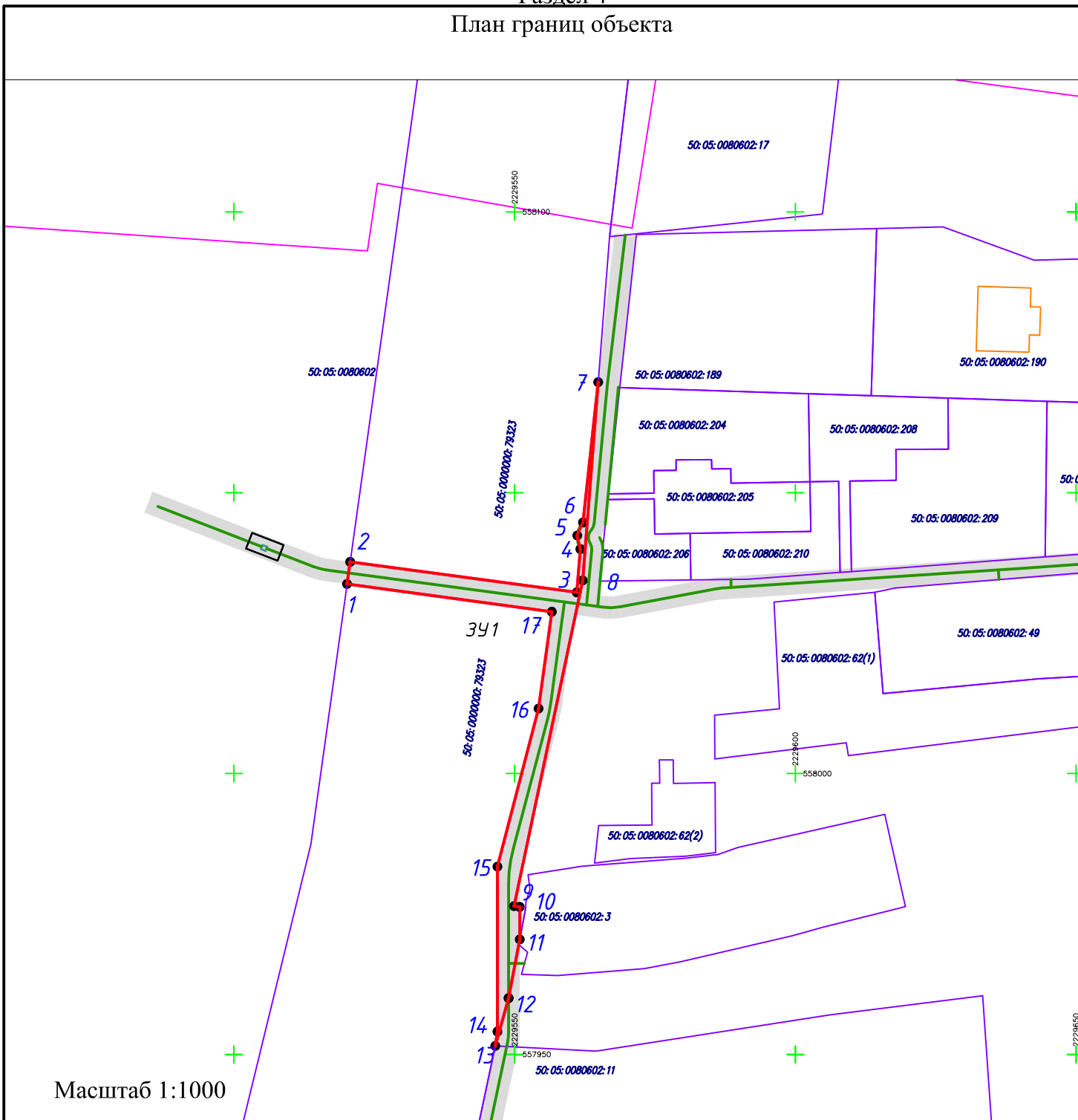
#### 2. Сведения о характерных точках границ объекта

Обозначение характерных точек границ	Координаты, м		Метод определения характерной точки	Средняя квадратичная погрешность положения характерной точки (Mt), м	Описание обозначения точки на местности (при наличии)
	X	Y			
1	2	3	4	5	6
--	--	--	--	--	--

#### Сведения о характерных точках (частей) границы объекта





1	2	3	4	5	6
--	--	--	--	--	-

Раздел 4  
План границ объекта



Масштаб 1:1000

Используемые условные знаки и обозначения:

- 1 - характеристическая точка границы зоны
-  - граница зоны
-  - граница земельного участка по сведениям ЕГРН
-  - границы ОКС, сведения о которых содержатся в ЕГРН
-  - граница и номер кадастрового квартала

50:04:0110203

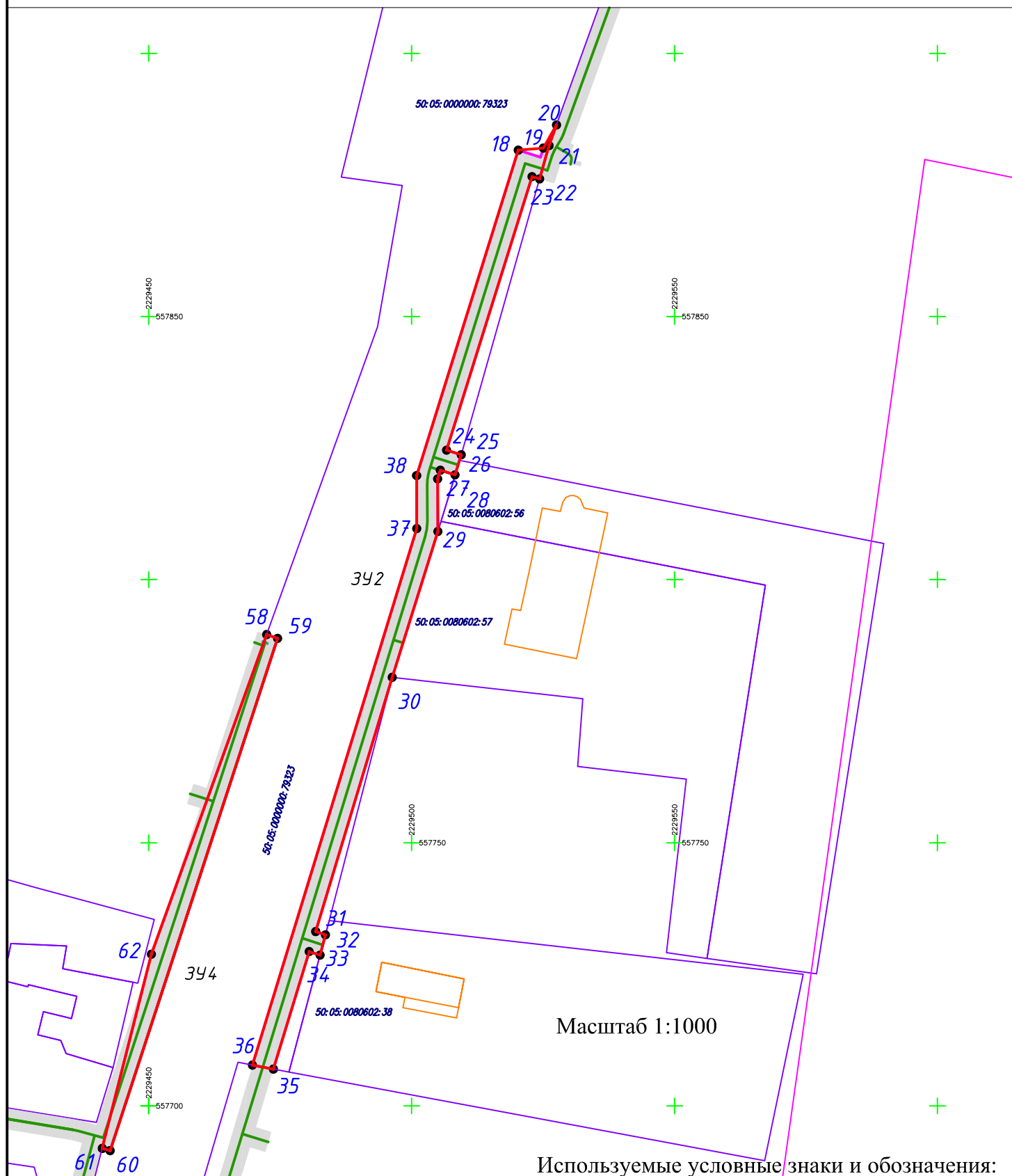


Подпись

Дата "31" мая 2023 г

Место для оттиска печати (при наличии) лица, составившего описание места положения границ объекта

Раздел 4  
План границ объекта



Масштаб 1:1000

Используемые условные знаки и обозначения:

- 1 - характеристическая точка границы зоны
- граница зоны
- граница земельного участка по сведениям ЕГРН
- границы ОКС, сведения о которых содержатся в ЕГРН
- граница и номер кадастрового квартала

50:04:0110203



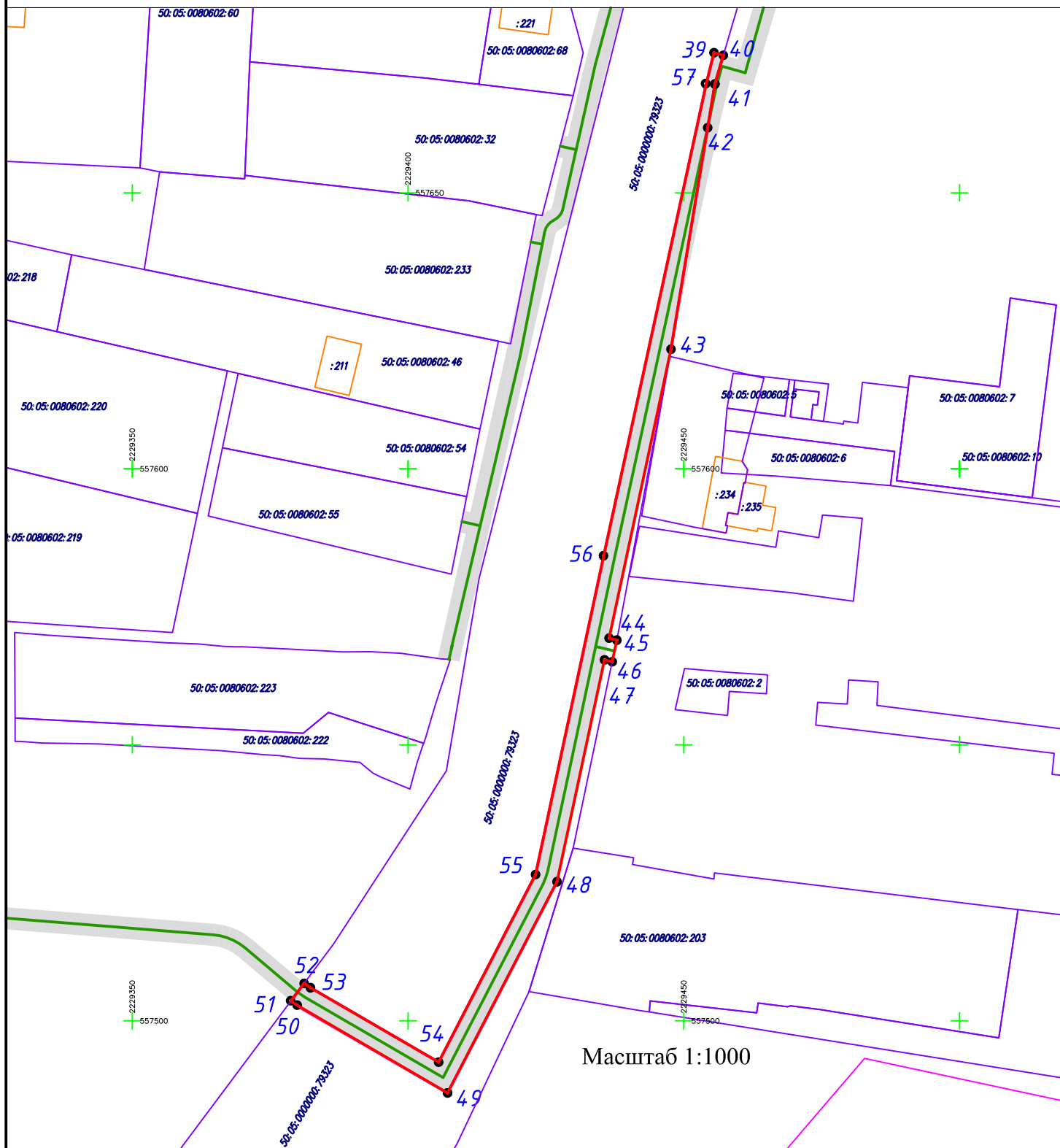
*[Signature]*  
Подпись

Дата "31" мая 2023 г

ОГРН 1117746563990  
ИНН 7715875620

Место для отрисовки печати (при наличии) лица, составившего описание места положения границ объекта


Раздел 4  
План границ объекта





Масштаб 1:1000


Используемые условные знаки и обозначения:

1 -характерная точка границы зоны

 -граница зоны

 -граница земельного участка по сведениям ЕГРН

 -границы ОКС, сведения о которых содержатся в ЕГРН

 -граница и номер кадастрового квартала

50:04:0110203



**ЦЕНТРРЕГИОНГАЗ**

Подпись

ОГРН 1117746563990  
ИНН 7715875620

МОСКВА -

Место для оттиска печати (при наличии) лица, составившего описание места положения границ объекта

Дата "31" мая 2023 г