

ОПИСАНИЕ МЕСТОПОЛОЖЕНИЯ ГРАНИЦ**Публичный сервитут объекта «Газопровод низкого давления», кадастровый номер 50:05:0070202:518**

(наименование объекта, местоположение границ которого описано (далее - объект))

Раздел 1**Сведения об объекте**

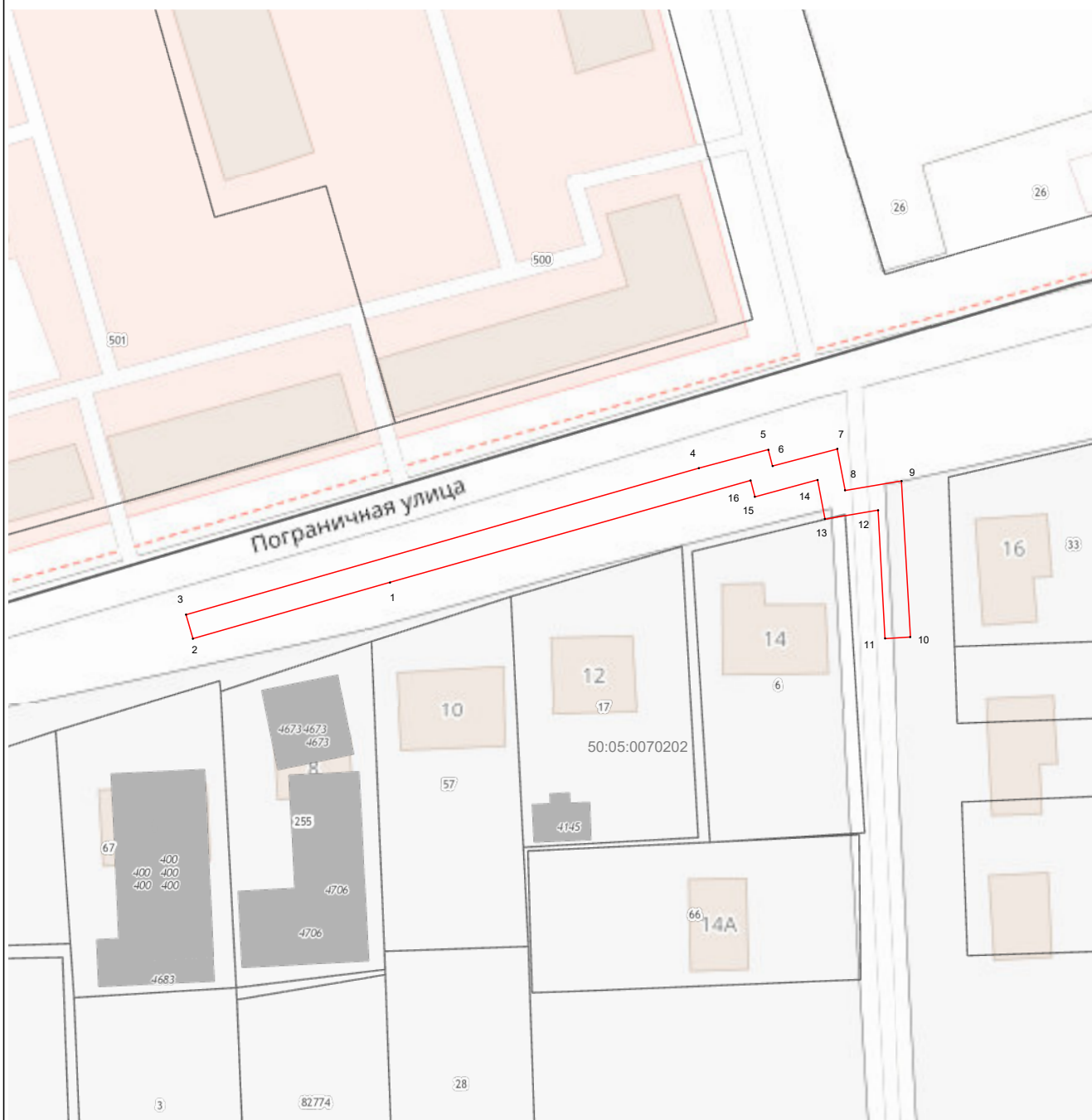
| № п/п | Характеристики объекта | Описание характеристик |
|--------------|---|---|
| 1 | 2 | 3 |
| 1 | Местоположение объекта | Московская область, Сергиево-Посадский городской округ, Сергиев Посад г. |
| 2 | Площадь объекта ± величина погрешности определения площади ($P \pm \Delta P$) | 588 м ² ± 8 м ² |
| 3 | Иные характеристики объекта | Вид объекта реестра границ: Зона с особыми условиями использования территории Содержание ограничений использования объектов недвижимости в пределах зоны или территории: Публичный сервитут, для целей размещения линейных объектов системы газоснабжения, их неотъемлемых технологических частей. Срок установления 48 лет 11 месяцев. Владелец публичного сервитута: Акционерное Общество «Мособлгаз» (ИНН 5032292612, ОГРН 1175024034734). Адрес: Московская обл. г. Одинцово, д. Раздоры, 1-й км Рублево-Успенского шоссе, д. 1, корп. Б. Электронная почта: info@mosoblgaz.ru |

Раздел 2

Сведения о местоположении границ объекта





| 1. Система координат МСК-50, зона 2 | | | | | |
|--|---------------|--------------|---|---|--|
| 2. Сведения о характерных точках границ объекта | | | | | |
| Обозначение характерных точек границ | Координаты, м | | Метод определения координат характерной точки | Средняя квадратическая погрешность положения характерной точки (Mt), м | Описание обозначения точки на местности (при наличии) |
| | X | Y | | | |
| 1 | 2 | 3 | 4 | 5 | 6 |
| 1 | 533 539,78 | 2 228 398,69 | Аналитический метод | 0,10 | — |
| 2 | 533 530,82 | 2 228 367,24 | | 0,10 | |
| 3 | 533 534,66 | 2 228 366,14 | | 0,10 | |
| 4 | 533 558,02 | 2 228 447,97 | | 0,10 | |
| 5 | 533 560,94 | 2 228 459,07 | | 0,10 | |
| 6 | 533 558,35 | 2 228 459,75 | | 0,10 | |
| 7 | 533 561,10 | 2 228 470,07 | | 0,10 | |
| 8 | 533 554,50 | 2 228 471,28 | | 0,10 | |
| 9 | 533 555,96 | 2 228 480,32 | | 0,10 | |
| 10 | 533 531,09 | 2 228 481,69 | | 0,10 | |
| 11 | 533 530,87 | 2 228 477,69 | | 0,10 | |
| 12 | 533 551,30 | 2 228 476,57 | | 0,10 | |
| 13 | 533 549,92 | 2 228 468,06 | | 0,10 | |
| 14 | 533 556,13 | 2 228 466,92 | | 0,10 | |
| 15 | 533 553,46 | 2 228 456,90 | | 0,10 | |
| 16 | 533 556,06 | 2 228 456,21 | | 0,10 | |
| 1 | 533 539,78 | 2 228 398,69 | 0,10 | | |
| 3. Сведения о характерных точках части (частей) границы объекта | | | | | |
| 1 | 2 | 3 | 4 | 5 | 6 |
| — | — | — | — | — | — |

Раздел 4
План границ объекта



Масштаб 1:1 000

Используемые условные знаки и обозначения:

-  7 - характерная точка границы зоны
-  - граница зоны
-  - граница кадастрового квартала по сведениям ЕГРН
-  - граница земельного участка по сведениям ЕГРН

Подпись _____



Дата « 6 » марта 20 24 г.

Место для оттиска печати (при наличии) лица, составившего описание местоположения границ объекта