

Утверждена
ЗУ1 Взгляднево

(наименование документа об утверждении, включая наименования органов государственной власти или

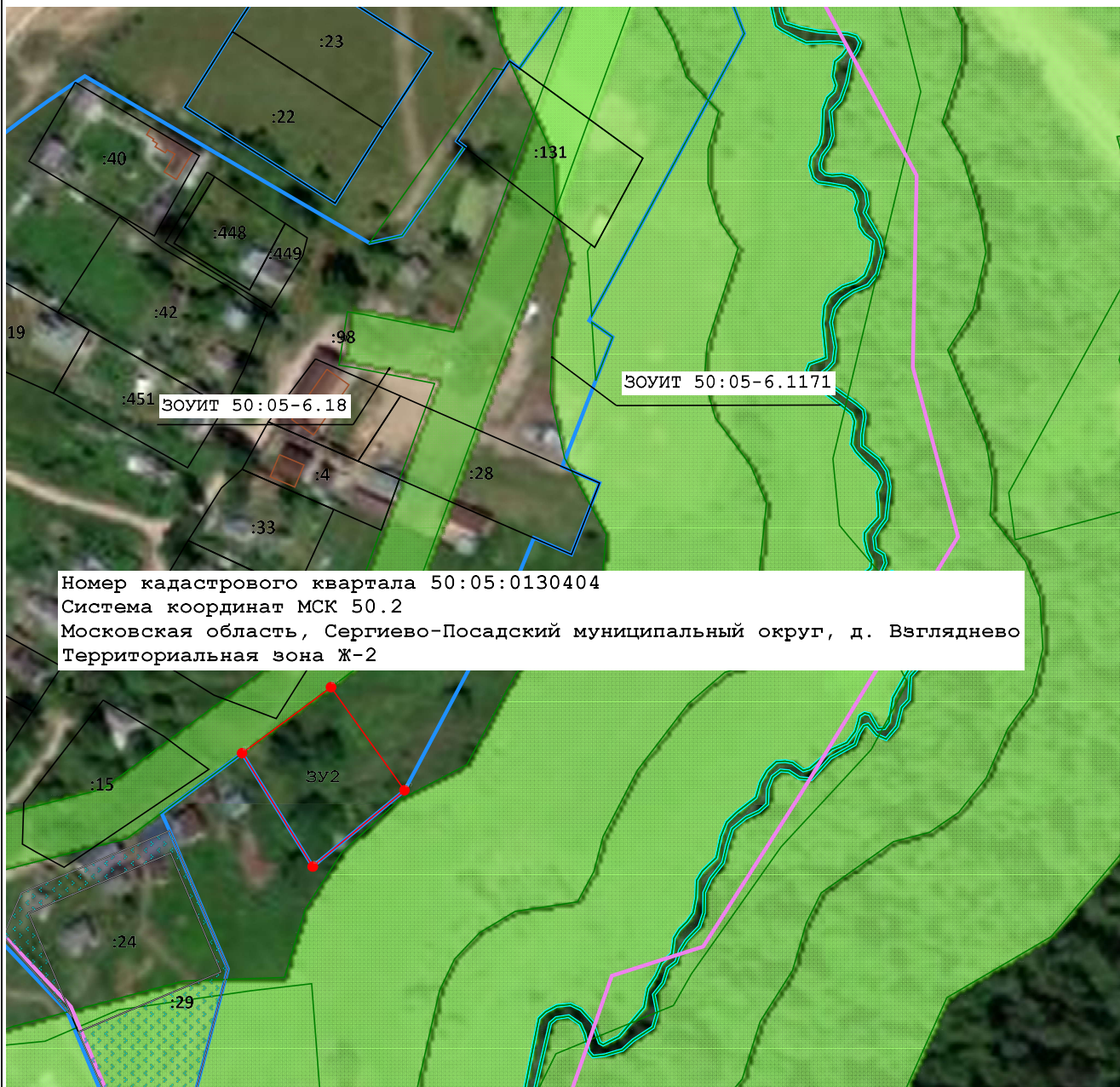
органов местного самоуправления, принявших решение об утверждении схемы или

подписавших соглашение о перераспределении земельных участков)

от _____ № _____





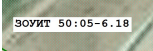
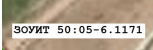


**Схема расположения земельного участка или земельных
участков на кадастровом плане территории**

| | | |
|---|--|--------------|
| Площадь земельного участка _____ 2 250 м² | | |
| (указывается проектная площадь образуемого земельного участка, вычисленная с использованием технологических и программных средств, в том числе размещенных на официальном сайте федерального органа исполнительной власти, уполномоченного Правительством Российской Федерации на осуществление государственного кадастрового учета, государственной регистрации прав, ведение Единого государственного реестра недвижимости и предоставление сведений, содержащихся в Едином государственном реестре недвижимости, в информационно-телекоммуникационной сети "Интернет" (далее - официальный сайт), с округлением до 1 квадратного метра. Указанное значение площади земельного участка может быть уточнено при проведении кадастровых работ не более чем на десять процентов) | | |
| Обозначение характерных точек границ | Координаты, м | |
| | (указываются в случае подготовки схемы расположения земельного участка с использованием технологических и программных средств, в том числе размещенных на официальном сайте. Значения координат, полученные с использованием указанных технологических и программных средств, указываются с округлением до 0,01 метра) | |
| 1 | Х | У |
| | 2 | 3 |
| н5 | 526 283,39 | 2 241 832,30 |
| н6 | 526 309,05 | 2 241 866,86 |
| н7 | 526 269,04 | 2 241 895,39 |
| н8 | 526 239,32 | 2 241 859,79 |
| н5 | 526 283,39 | 2 241 832,30 |



Масштаб 1:2 500

Условные обозначения:

-  - существующая часть границы, имеющиеся в ЕГРН сведения о которой достаточны для определения ее местоположения
-  - вновь образованная часть границы, сведения о которой достаточны для определения ее местоположения
-  - характерная точка границы земельного участка, сведения о которой отсутствуют в ЕГРН
-  - слой спутниковой карты
-  - Охранная зона ВЛ 10 кВ КТП - 968 - РП - 325 с отпайками на КТП - 969, МТП - 326, КТП – 327 (л. 1005)
-  - Водоохранная зона реки Вондиги в Сергиево-Посадском городском округе Московской области
-  - Обозначение кадастрового номера участка
-  - граница кадастрового квартала