

Утверждена

(наименование документа об утверждении, включая наименования органов государственной власти или


органов местного самоуправления, принявших решение об утверждении схемы или

подписавших соглашение о перераспределении земельных участков)

от _____ № _____

Схема расположения земельного участка или земельных участков на кадастровом плане территории










Площадь земельного участка 1 613 м ²																											
(указывается проектная площадь образуемого земельного участка, вычисленная с использованием технологических и программных средств, в том числе размещенных на официальном сайте федерального органа исполнительной власти, уполномоченного Правительством Российской Федерации на осуществление государственного кадастрового учета, государственной регистрации прав, ведение Единого государственного реестра недвижимости и предоставление сведений, содержащихся в Едином государственном реестре недвижимости, в информационно-телекоммуникационной сети "Интернет" (далее - официальный сайт), с округлением до 1 квадратного метра. Указанное значение площади земельного участка может быть уточнено при проведении кадастровых работ не более чем на десять процентов)																											
Обозначение характерных точек границ	Координаты, МСК - 50, зона 2, м (указываются в случае подготовки схемы расположения земельного участка с использованием технологических и программных средств, в том числе размещенных на официальном сайте. Значения координат, полученные с использованием указанных технологических и программных средств, указываются с округлением до 0,01 метра)																										
	<table border="1"><thead><tr><th></th><th>X</th><th>Y</th></tr><tr><th>1</th><th>2</th><th>3</th></tr></thead><tbody><tr><td>н1</td><td>537 699,28</td><td>2 239 128,94</td></tr><tr><td>н2</td><td>537 739,21</td><td>2 239 144,33</td></tr><tr><td>н3</td><td>537 728,48</td><td>2 239 175,54</td></tr><tr><td>н4</td><td>537 681,00</td><td>2 239 159,14</td></tr><tr><td>н5</td><td>537 683,64</td><td>2 239 150,50</td></tr><tr><td>н6</td><td>537 699,12</td><td>2 239 128,98</td></tr><tr><td>н1</td><td>537 699,28</td><td>2 239 128,94</td></tr></tbody></table>		X	Y	1	2	3	н1	537 699,28	2 239 128,94	н2	537 739,21	2 239 144,33	н3	537 728,48	2 239 175,54	н4	537 681,00	2 239 159,14	н5	537 683,64	2 239 150,50	н6	537 699,12	2 239 128,98	н1	537 699,28
	X	Y																									
1	2	3																									
н1	537 699,28	2 239 128,94																									
н2	537 739,21	2 239 144,33																									
н3	537 728,48	2 239 175,54																									
н4	537 681,00	2 239 159,14																									
н5	537 683,64	2 239 150,50																									
н6	537 699,12	2 239 128,98																									
н1	537 699,28	2 239 128,94																									



МСК - 50, зона 2

Масштаб 1:1 000

Условные обозначения:

-  :41641 - Кадастровый номер земельного участка
-  :ЗУ1 - обозначение образуемого земельного участка
-  - характерная точка границы земельного участка, сведения о которой отсутствуют в ЕГРН, местоположение которой определено при кадастровых работах (новая характерная точка)
-  - часть границы, сведения ЕГРН о которой позволяют однозначно определить ее положение на местности
-  - часть границы, местоположение которой определено при выполнении кадастровых работ
-  - обозначение номера кадастрового квартала
-  - граница кадастрового квартала
-  :77:18-7.484 - Обозначение зоны по сведениям ЕГРН
-  - Космические снимки (Esri)