

Утверждена

(наименование документа об утверждении, включая наименования органов государственной власти или

органов местного самоуправления, принявших решение об утверждении схемы или

подписавших соглашение о перераспределении земельных участков)

от _____ № _____

Схема расположения земельного участка или земельных участков на кадастровом плане территории

Площадь земельного участка _____ 2 040 м ²		
Обозначение характерных точек границ	Координаты, м	
	X	Y
1	2	3
4	546 979,64	2 217 651,20
3	546 990,21	2 217 691,80
нЗ	546 941,22	2 217 702,17
2	546 931,25	2 217 663,80
4	546 979,64	2 217 651,20







Адрес: Российская Федерация, Московская область, Сергиево-Посадский городской округ, с.
Ерёмино
Система координат: МСК-50 Зона 2
Зона: Ж-2



50:05:0020319

Масштаб 1:1 000

Условные обозначения:

-  - Существующая часть границы, имеющиеся в ЕГРН сведения о которой достаточны для определения ее местоположения
-  - Вновь образованная часть границы, сведения о которой достаточны для определения ее местоположения
-  1 - Характерная точка границы земельного участка, сведения ЕГРН о которой соответствуют требованиям, установленным в соответствии с частью 13 статьи 22 Федерального закона от 13 июля 2015 года №218-ФЗ "О государственной регистрации недвижимости"
-  n1 - Характерная точка границы земельного участка, сведения о которой отсутствуют в ЕГРН, местоположение которой определено при кадастровых работах (новая характерная точка)
- :3Y1 - обозначение образуемого земельного участка
- :47 - обозначение кадастрового номера земельного участка в кадастровом квартале
-  - границы кадастрового квартала
- 50:05:0020319 - номер кадастрового квартала
-  - обозначение границ подъезда к земельным участкам