

ОПИСАНИЕ ГРАНИЦ ПУБЛИЧНОГО СЕРВИТУТА
Публичный сервитут в целях строительства, реконструкции, эксплуатации линейных
Объектов системы газоснабжения – «Газопровод среднего давления»
(наименование объекта, местоположение границ которого описано (далее - объект))

Раздел 1

Сведения об объекте		
№ п/п	Характеристики объекта	Описание характеристик
1	2	3
1	Местоположение объекта	Московская область, Сергиево-Посадский городской округ, деревня Березняки.
2	Площадь объекта ± величина погрешности определения площади ($P \pm \Delta P$)	1 201 ± 12 м ²
3	Иные характеристики объекта	

Раздел 2

Сведения о местоположении границ объекта

1. Система координат МСК-50, зона 2

2. Сведения о характерных точках границ объекта

Обозначение характерных точек границ	Координаты, м		Метод определения координат характерной точки	Средняя квадратическая погрешность положения характерной точки (Mt), м	Описание обозначения точки на местности (при наличии)
	X	Y			
1	2	3	4	5	6
1	533 382,92	2 235 738,76	Аналитический метод	0,10	—
2	533 384,62	2 235 743,46	Аналитический метод	0,10	—
3	533 362,03	2 235 751,66	Аналитический метод	0,10	—
4	533 399,82	2 235 854,81	Аналитический метод	0,10	—
5	533 463,83	2 235 927,09	Аналитический метод	0,10	—
6	533 465,65	2 235 932,46	Аналитический метод	0,10	—
7	533 463,25	2 235 933,97	Аналитический метод	0,10	—
8	533 395,45	2 235 857,42	Аналитический метод	0,10	—
9	533 355,62	2 235 748,68	Аналитический метод	0,10	—
1	533 382,92	2 235 738,76	Аналитический метод	0,10	—

3. Сведения о характерных точках части (частей) границы объекта

1	2	3	4	5	6
—	—	—	—	—	—

Раздел 3

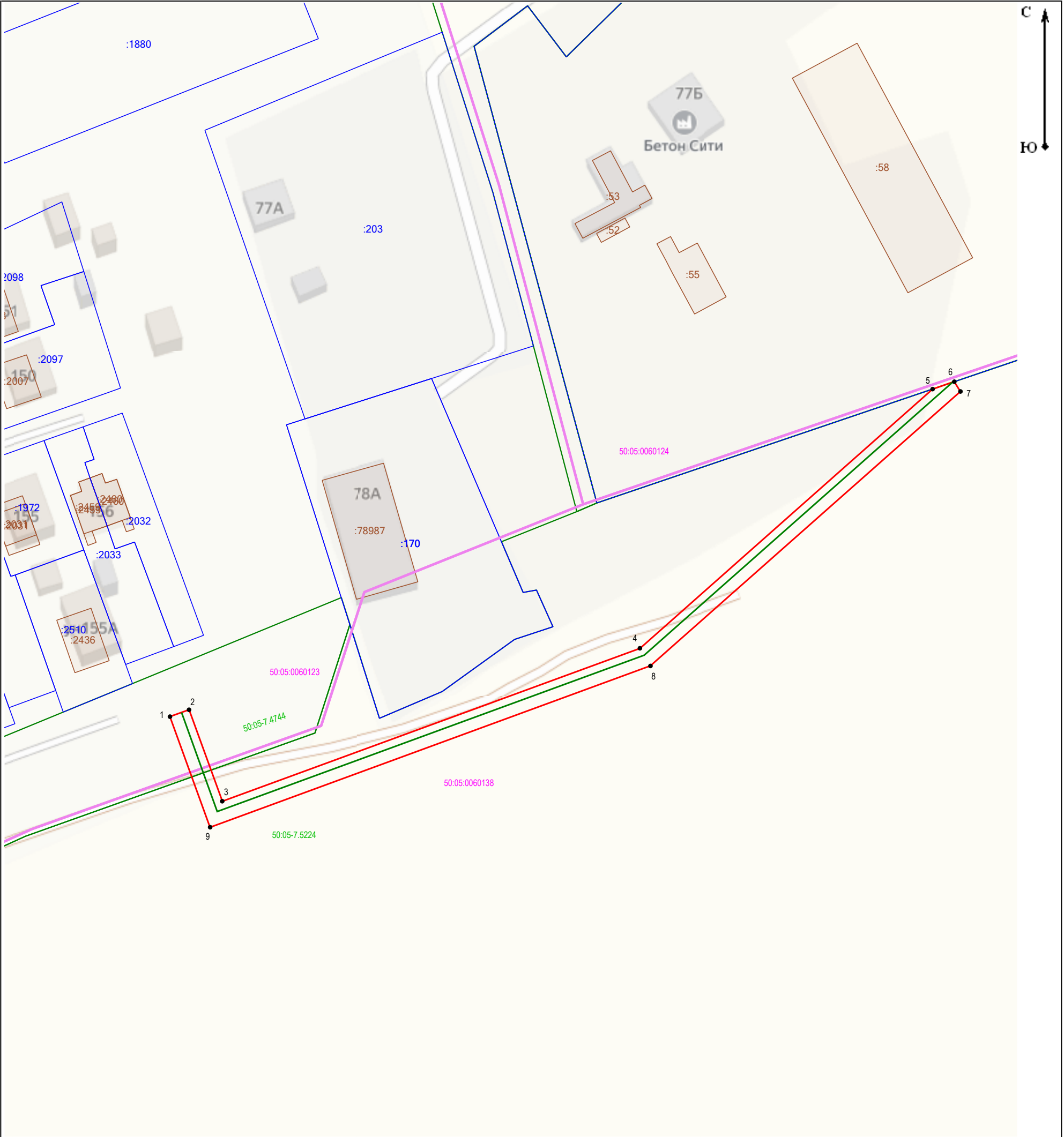
Сведения о местоположении измененных (уточненных) границ объекта

1. Система координат МСК-50, зона 2

2. Сведения о характерных точках границ объекта










Обозначение характерных точек границы	Существующие координаты, м		Измененные (уточненные) координаты, м		Метод определения координат характерной точки	Средняя квадратическая погрешность положения характерной точки (Mt), м	Описание обозначения точки на местности (при наличии)
	X	Y	X	Y			
1	2	3	4	5	6	7	8
—	—	—	—	—	—	—	—
3. Сведения о характерных точках части (частей) границы объекта							
1	2	3	4	5	6	7	8
—	—	—	—	—	—	—	—

Раздел 4
Схема границ публичного сервитута



Масштаб 1:1 000

Условные обозначения:

-  - проектное местоположение газопровода
-  1044 - обозначение проектных границ и характерных точек проектных границ публичного сервитута
-  - существующие части границ земельных участков, местоположение которых уточнено в соответствии с земельным законодательством
-  :93 - кадастровые номера земельных участков, местоположение которых уточнено в соответствии с земельным законодательством
-  :2529 - обозначение и кадастровые номера зданий, местоположение которых уточнено в соответствии с земельным законодательством
-  - обозначение границ кадастровых кварталов
-  - обозначение территориальных и зон с особыми условиями использования территории
-  50:05:0060138 - кадастровые номера кадастровых кварталов
-  50:05-7.5224 - реестровые номера территориальных и зон с особыми условиями использования территории