

Утверждена:










(наименование документа об утверждении, включая наименования органов государственной власти или органов местного самоуправления, принявших решение об утверждении схемы или подписавших соглашение о перераспределении земельных участков)

ОТ _____ № _____

Схема расположения земельного участка на кадастровом плане территории
кадастрового квартала 50:05:0100134,
образуемого из земель, находящихся в государственной
и(или) муниципальной собственности

Условный номер земельного участка нет
Площадь земельного участка 600 кв.м
Геодетические данные:

Условные обозначения:

-  Граница участков, учтенных в ЕГРН;
-  Граница образуемого земельного участка;
-  Граница кадастрового квартала;
-  Охранная зона газопровода;
-  Охранная зона ЛЭП;
-  Охранная зона водопровода;
-  Охранная зона канализации (площадь 67 кв.м);
-  Земли общего пользования (улицы, проезды);
-  50.05.2.3 Охранная зона, учтенная в ЕГРН.

Номер точки	X	Y	Длина стороны, м	Дирекционный угол
1	551059.54	2231127.16	39.99	108°53'52"
2	551046.59	2231164.99		
3	551032.37	2231160.16	15.02	198°46'43"
4	551045.36	2231122.31	40.02	288°56'32"
1	551059.54	2231127.16	14.98	18°53'32"

Площадь участка 600.04 кв.м

№ кадастрового квартала	50:05:0100134
Площадь образуемого участка	600 кв.м
Местоположение:	Московская обл., Сергиево-Посадский мун-й р-н, г/п Богородское, пос. Богородское, 4-й кв-л МЭЗ, вблизи дома №1
Категория земель	земли населенных пунктов
Вид разрешенного использования	для индивидуального жилищного строительства (2.1)

