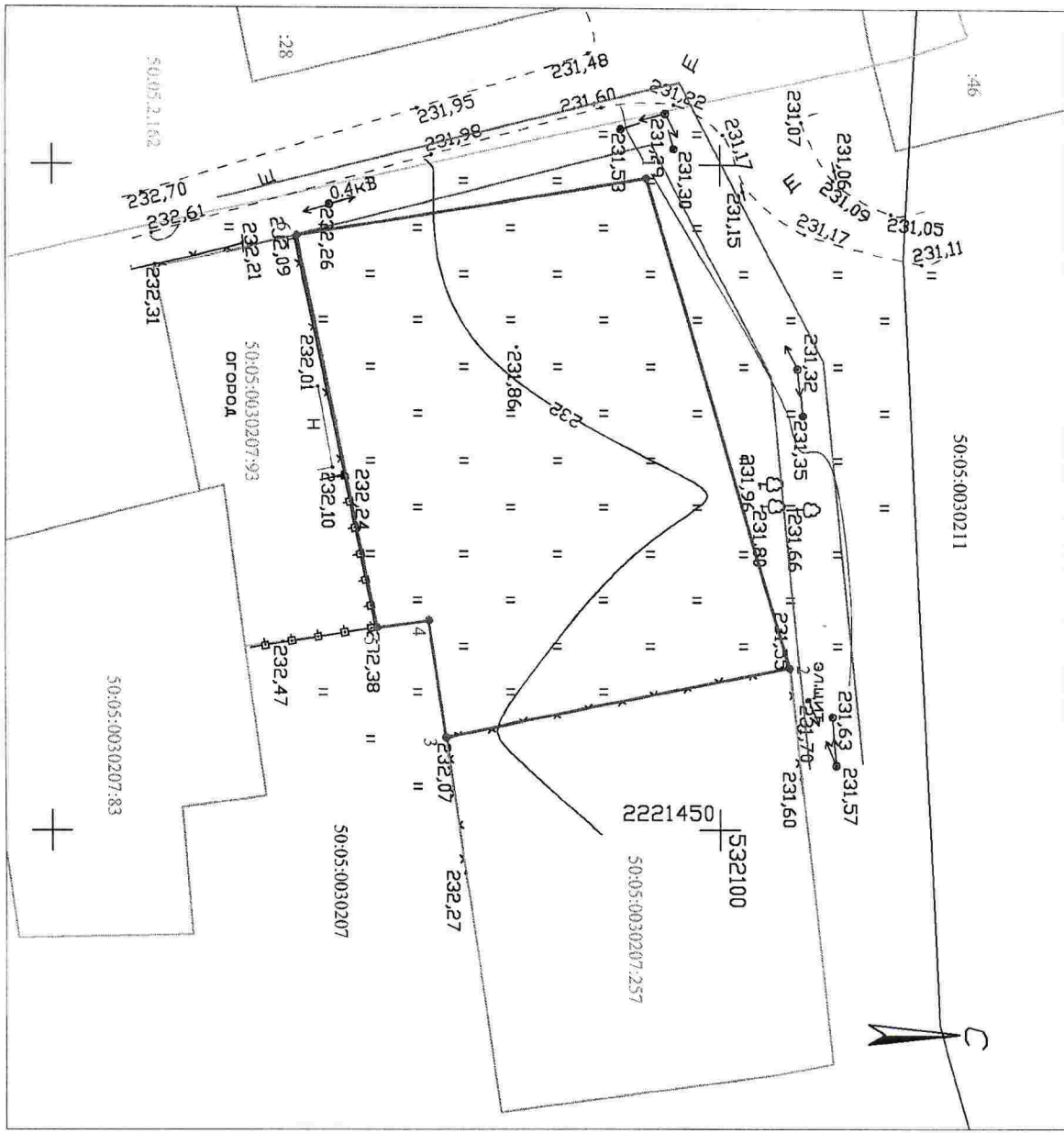


Схема расположения земельного участка на кадастровом плане (кадастровой карте)
 территории кадастрового квартала № 50:05:0030207

Местоположение: Российская Федерация, Московская область, Сергиево-Посадский муниципальный район, городское поселение Сергиев Посад, д. Барканово



Утверждена

наименование документа об утверждении, включая постановления

органов государственной власти или органов местного

самоуправления, принявших решение об утверждении схемы или










подписавших соглашение о перераспределении земельных участков

от _____ № _____

Геодетские данные испрашиваемого земельного участка

Названия точек	КООРДИНАТЫ	
	X	Y
1	532094,49	2221401,00
2	532105,22	2221437,90
3	532079,45	2221443,09
4	532078,17	2221434,27
5	532074,30	2221434,82
6	532068,29	2221405,28
Площадь 1056 кв.м		

Условные обозначения

-  - границы кадастровых кварталов
-  - границы испрашиваемого земельного участка
-  - границы объектов недвижимости, учтенных в ЕГРН
-  - границы охранной зоны ВЛ 10 кВ РП-470 - МТП-479 с отпайкой (д.768) (не пересекает испрашиваемый земельный участок)
-  - границы охранной зоны ВЛ 0,4 кВ (не пересекает испрашиваемый земельный участок)
-  - кадастровый номер объекта недвижимости, учтенного в ЕГРН
-  - характерная точка границы испрашиваемого земельного участка
-  - кадастровый номер кадастрового квартала
-  - кадастровый номер ЗОУИТ

Масштаб 1:500