

Утверждена




наименование документа об утверждении, включая постановления
 органов государственной власти или органов местного
 самоуправления, принявших решение об утверждении схемы или
 подписавших соглашение о перераспределении земельных участков
 от _____ № _____

Схема расположения земельного участка на кадастровом плане (кадастровой карте) территории кадастрового квартала N 50:05:0070307

Местоположение: Российская Федерация, Московская область, Сергиево-Посадский муниципальный район, городское поселение Сергиев Посад,
 г. Сергиев Посад, ул. Воздвиженская



Условные обозначения

-  - граница испрашиваемого земельного участка
-  - границы объектов недвижимости, учтенных в ЕГРН
-  - зона регулирования застройки и хозяйственной деятельности объекта культурного наследия федерального значения "Ансамбль Троице-Сергиевской лавры, 1540-1550 гг.", участки с режимом "РЗ", весь испрашиваемый земельный участок
- 50:05:0070307:122 - кадастровый номер объекта недвижимости, учтенного в ЕГРН
- 1 ● - характерная точка границы испрашиваемого земельного участка
- 50:05:0070307 - кадастровый номер кадастрового квартала
- 50.05.2.356 - реестровый номер ЗОУИТ

Геодезические данные испрашиваемого земельного участка

Система координат МСК-50		
Названия точек	КОординАТЫ	
	X	Y
1	532227,59	2226740,69
2	532213,66	2226762,98
3	532177,90	2226740,49
4	532194,07	2226714,60
Площадь 1200 кв.м		