

**Фрагмент правил землепользования и застройки территории (части территории)  
городского поселения Сергиев Посад, утвержденных Решением Совета депутатов  
Сергиево-Посадского муниципального района Московской области  
от 28.12.2017 № 34/12-МЗ**




Московская область, Сергиево-Посадский муниципальный район, городское поселение  
Сергиев Посад, город Сергиев Посад, улица Симоненкова, уч.7





Условные обозначения:

 границы земельного участка с кадастровым номером 50:05:0070602:3855





**Границы**












-  Городских, сельских поселений
-  Земельных участков (по данным ЕГРН)
-  Территориальных зон

**Территории**

-  Земли покрытые поверхностными водами
-  Леса
-  Территории двойного учета

**Территориальные зоны**

-  КУРТ. Зона осуществления деятельности по комплексному и устойчивому развитию территории
-  Ж-1 Зона многоквартирной жилой застройки
-  Ж-1а Зона специализированной многоквартирной жилой застройки
-  Ж-2 Зона застройки индивидуальными и блокированными жилыми домами

 О-1 Многофункциональная общественно-деловая зона	 П1 Производственная зона	 Р-1 Зона парков	 СХ-1 Зона сельскохозяйственных угодий
 О-2 Зона специализированной общественной застройки	 П-1 Специализированная производственная зона	 Р-2 Природно-рекреационная зона	 СХ-2 Зона, предназначенная для ведения садоводства и дачного хозяйства
 О-3 Зона объектов физической культуры и массового спорта	 К Коммунальная зона	 СП1 Зона мест погребения	 СХ-3 Зона сельскохозяйственного производства
 О-4 Зона объектов отдыха и туризма	 И Зона транзитной инфраструктуры	 КЗ-КЗ (Зоны иного специального назначения)	 (ИФ)