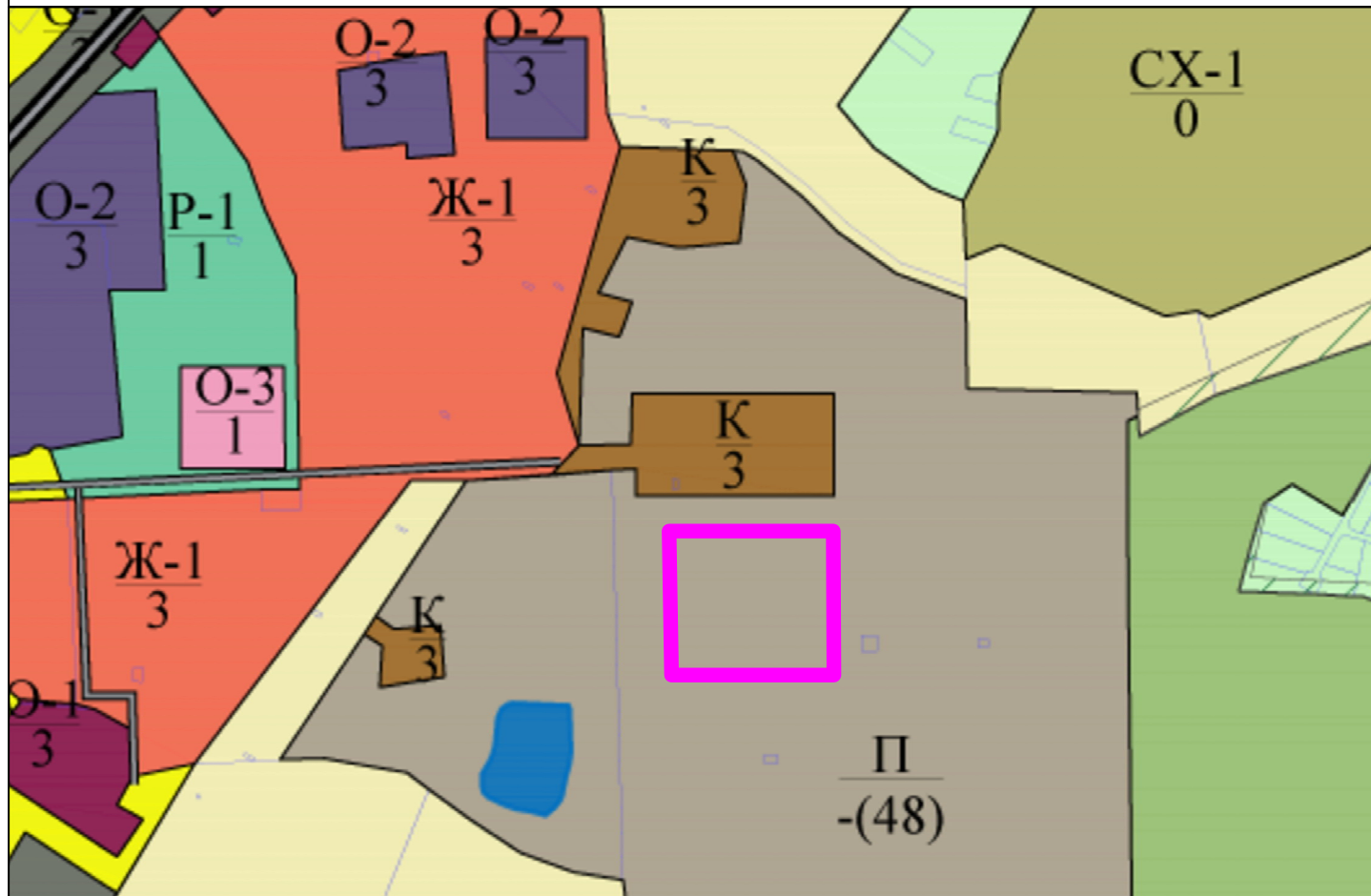





Фрагмент правил землепользования и застройки территории (части территории) сельского поселения Березняковское, утвержденных Решением Совета депутатов Сергиево-Посадского муниципального района Московской области от 30.11.2017 № 32/13-МЗ

Московская область, Сергиево-Посадский городской округ, с. Сватково



Условные обозначения:

 границы земельного участка с кадастровым номером 50:05:0120121:957

 Ж-1	Зона многоквартирной жилой застройки	 Р-1	Зона парков
 Ж-2	Зона застройки индивидуальными и блокированными жилыми домами	 Р-2	Природно-рекреационная зона
 О-1	Многофункциональная общественно-деловая зона	 Р-2.1	Зона иного рекреационного назначения
 О-2	Зона специализированной общественной застройки	 СП-1	Зона мест погребения
 О-3	Зона объектов физической культуры и массового спорта	 CX-1	Зона сельскохозяйственных угодий
 О-4	Зона объектов отдыха и туризма	 CX-2	Зона,предназначенная для ведения садоводства и дачного хозяйства
 П	Производственная зона	 CX-3	Зона сельскохозяйственного производства
 К	Коммунальная зона	 CX-4	Зона,предназначенная для ведения огородничества
 Т	Зона транспортной инфраструктуры		Территории двойного учета

Начальник управления
градостроительной деятельности

А.Н. Аверяскин